

西都市 ため池ハザードマップ

～稚児殿ため池～

マップの注意点

この地図は、稚児殿ため池の堤防が決壊した場合に、住民の皆さんの避難に役立つように作成したものです。
 雨の降り方や地震の状況によって、決壊箇所などの条件も異なりますので、浸水予想区域が実際と異なる場合もあります。
 また、大雨の時には、ため池以外に河川や水路などによる氾濫が発生することも十分に考えられますので注意が必要です。

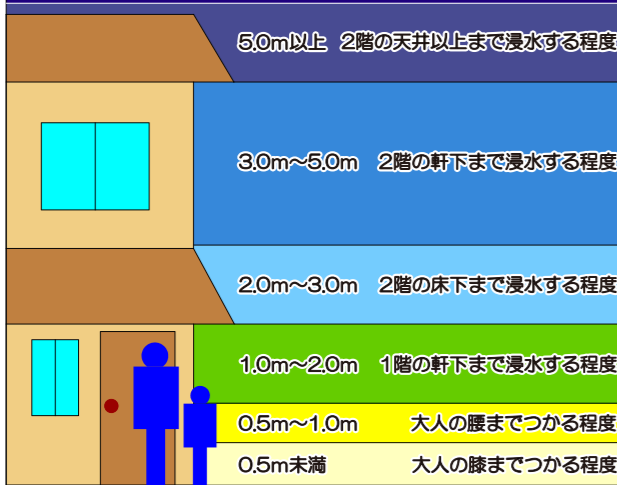


「防災マップ」と合わせて
ご確認・ご活用ください！！

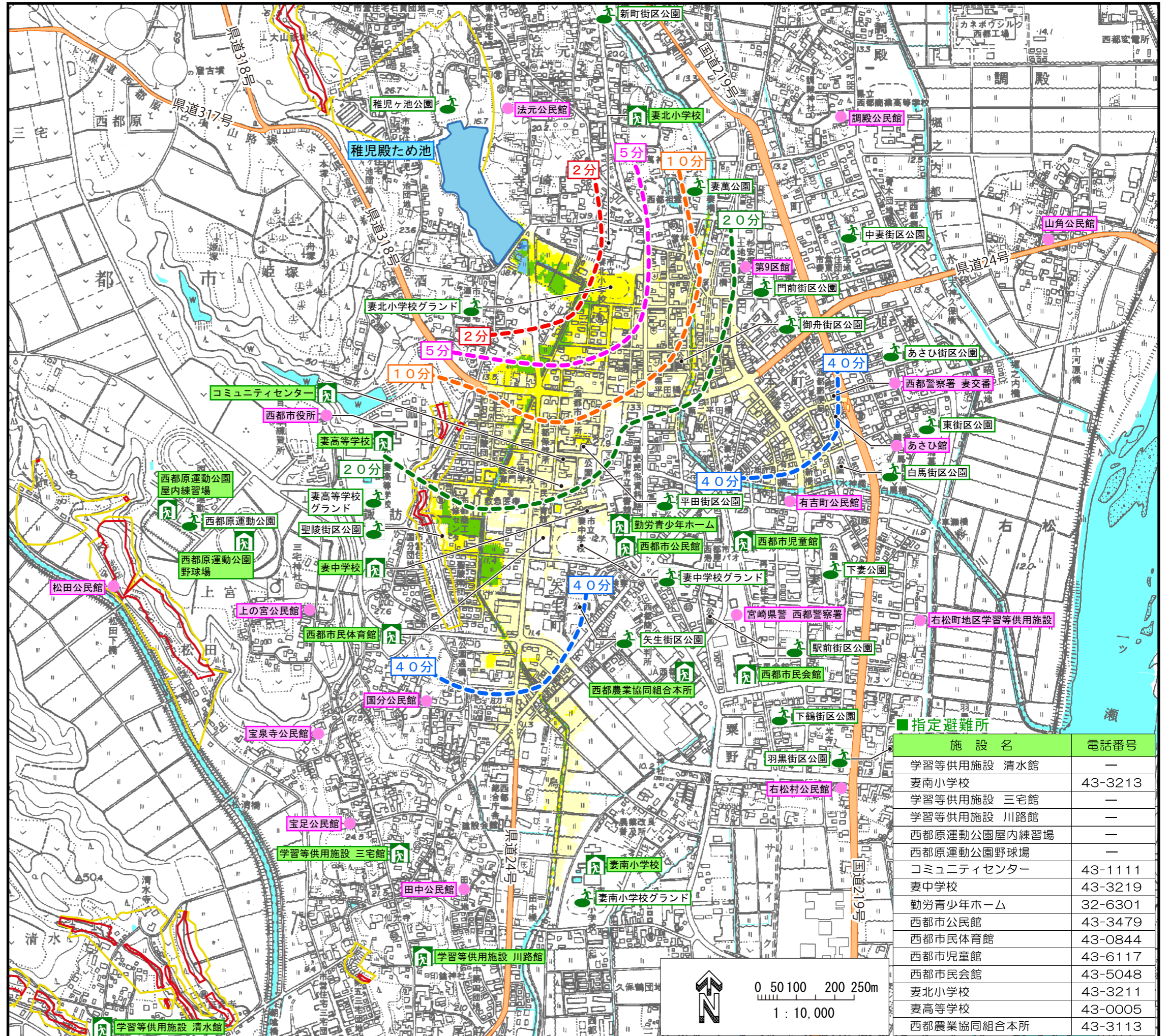
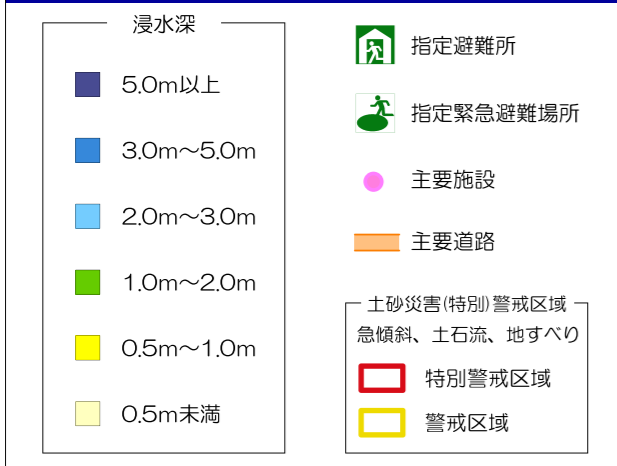
官公庁施設及びライフライン

施設名	電話番号
消防本部	43-3003
西都警察署	43-0110
西都市役所	43-1111
NTT西日本	固定電話 局番なし 113
	ひかり電話・携帯電話 0120-444-113
九州電力(株)高鍋営業所	0120-986-703
宮崎地方気象台	0985-25-4031

浸水深の目安



凡例



指定避難所

施設名	電話番号
学習等供用施設 清水館	—
妻南小学校	43-3213
学習等供用施設 三宅館	—
学習等供用施設 川路館	—
西都原運動公園屋内練習場	—
西都原運動公園野球場	—
コミュニティセンター	43-1111
妻中学校	43-3219
勤労青少年ホーム	32-6301
西都市公民館	43-3479
西都市民体育館	43-0844
西都市児童館	43-6117
西都市民会館	43-5048
妻北小学校	43-3211
妻高等学校	43-0005
西都農業協同組合本所	43-3113